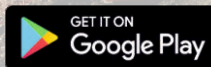


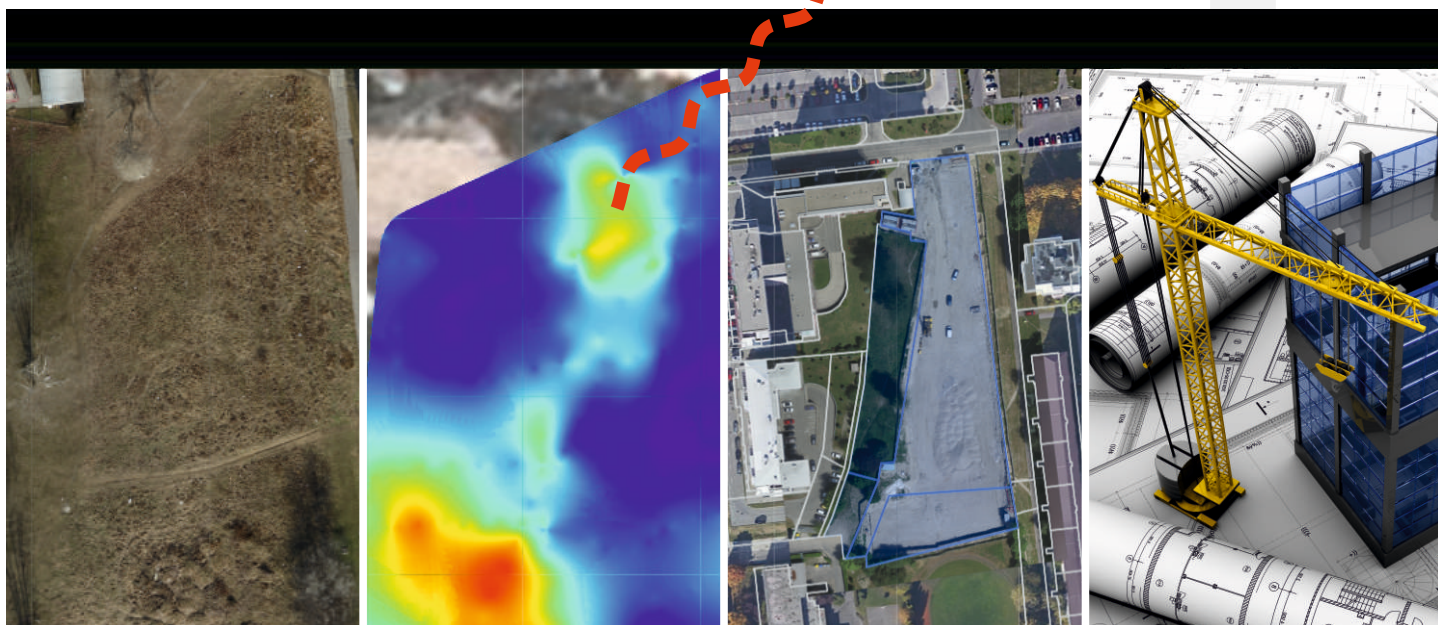

GEOFYZIKÁLNE MERANIA PRE DEVELOPEROV



DEVELOPER
Inspector



- Podrobné horizontálne a vertikálne zobrazenie horninového prostredia - geologické vrstvy a štruktúry
- Prítomnosť a poloha rušivých objektov
- Smer prúdenia podzemnej vody
- Interpretácia výsledkov v 2D/3D

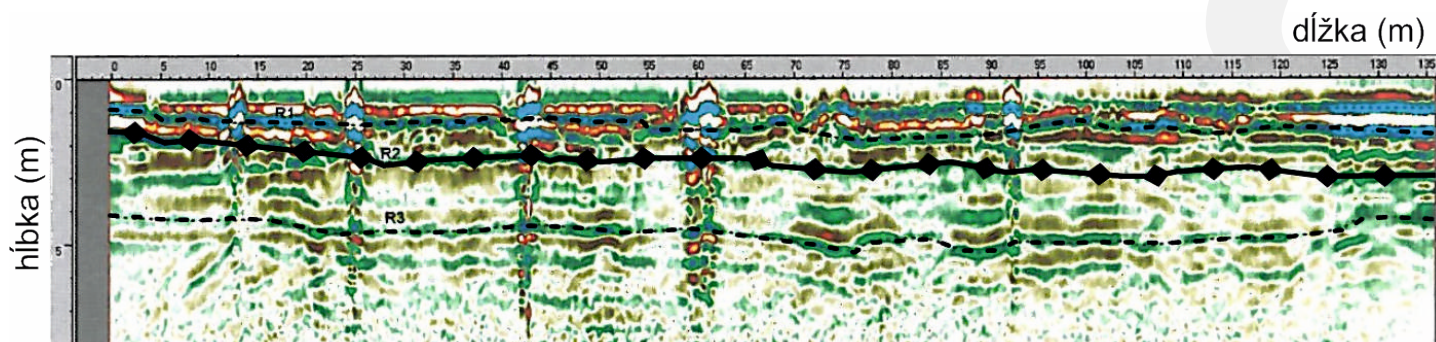


Pozemok pred zahájením stavby

Geologický prieskum podlažia

Identifikácia poškodenej parcely

Monitoring výstavby - BIM



www.tmgdronity.sk | info@tmggroup.sk | + 421 2 4341 5042

TMG Group, s.r.o., divízia TMG Dronity, Gagarinova 19, 821 03 Bratislava, Slovensko

